



**КОМИТЕТ ИМУЩЕСТВЕННЫХ ОТНОШЕНИЙ
АДМИНИСТРАЦИИ ПЕРМСКОГО МУНИЦИПАЛЬНОГО РАЙОНА**

РЕШЕНИЕ

о размещении объектов № 172

Пермский край
Пермский район

22.03.2021

Комитет имущественных отношений администрации Пермского муниципального района разрешает Акционерному обществу «Газпром газораспределение Пермь» (ИНН 5902183841, ОГРН 1025900512670, почтовый адрес: 614000, г. Пермь, ул. Петропавловская, 43)

размещение объекта «газопровод давлением до 0,6 Мпа, для размещения которого не требуется разрешение на строительство»

на землях государственная собственность на которые не разграничена

на срок 1 год с 22.03.2021 г. по 21.03.2022 г.

Местоположение: Пермский край, Пермский район, Култаевское с/п, с. Башкултаево, ул. Проселочная, к дому 18

Приложение: схема предполагаемых к использованию земель или части земельного участка.

Председатель комитета
имущественных отношений
администрации Пермского
муниципального района



(подпись, печать)

Г.В. Мюресов

Схема предполагаемых к использованию земель или части земельного участка

Объект: Газопровод давлением до 0,6 Мпа включительно, для размещения которого не требуется разрешения на строительство

Местоположение: расположенным по адресу: Пермский край, район Пермский, Култаевское с/п. с Башкултаево, ул. Проселочная, к. дому 18

Площадь земель или части земельного участка, кв.м.: 959

Категория земель: земли населенных пунктов

Вид разрешенного использования: -

Описание границ смежных землепользователей:

От точки н1 до точки н3 - земельный участок с кадастровым номером 59:32:0700001:2287

От точки н3 до точки н5 - земли общего пользования




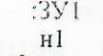
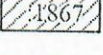



От точки н5 до точки н6 - земельный участок с кадастровым номером 59:32:0700001:1626

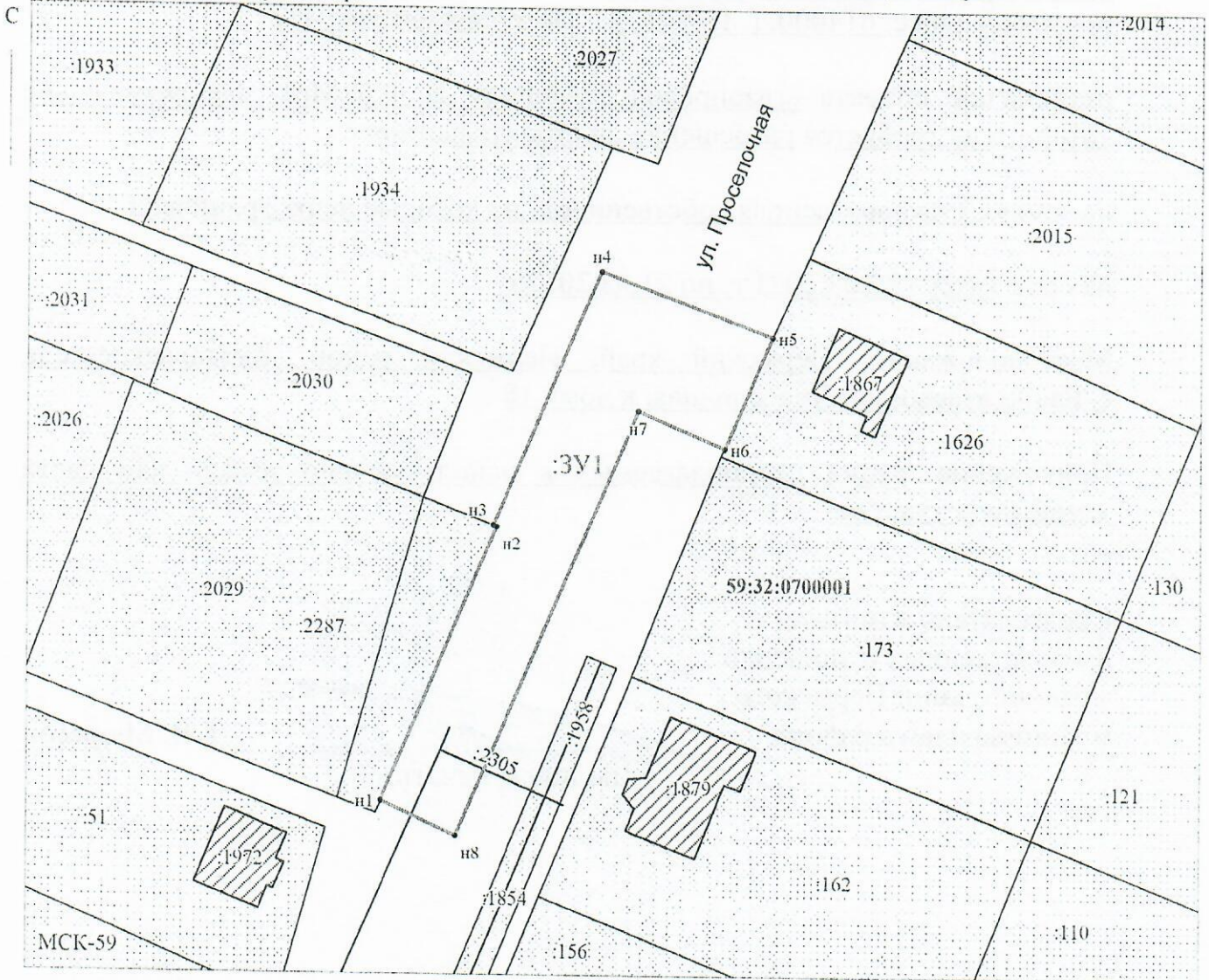
От точки н6 до точки н1 - земли общего пользования

Каталог координат, м

№ точки границы	X	Y
н1	498663.68	2211644.54
н2	498698.34	2211658.89
н3	498698.51	2211658.46
н4	498730.37	2211672.00
н5	498722.10	2211693.70
н6	498708.36	2211687.64
н7	498712.94	2211676.74
н8	498659.37	2211653.83

Условные обозначения:

- | | | | |
|---|---|---|--|
|  | - предполагаемый участок земель, на которых планируется размещение объекта |  | - зоны с особыми условиями использования территории, сведения о которых внесены в ЕГРН |
|  | - границы и номер земельного участка, сведения о которых внесены в ЕГРН |  | - обозначение запрашиваемого земельного участка |
|  | - границы и номер объекта капитального строительства, сведения о которых внесены в ЕГРН |  | - характеристическая точка границ земель или части земельного участка |
|  | - граница кадастрового квартала |  | - номер кадастрового квартала |



Масштаб 1:800

Заявитель: _____ / Егошина И.В.
 МП _____ (подпись, расшифровка подписи)

(для юридических лиц
и индивидуальных предпринимателей)